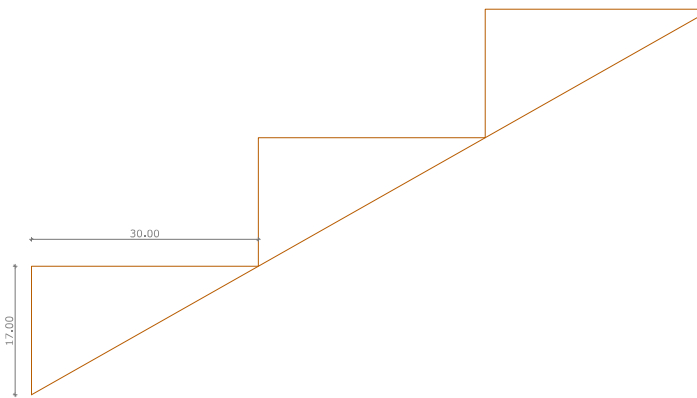
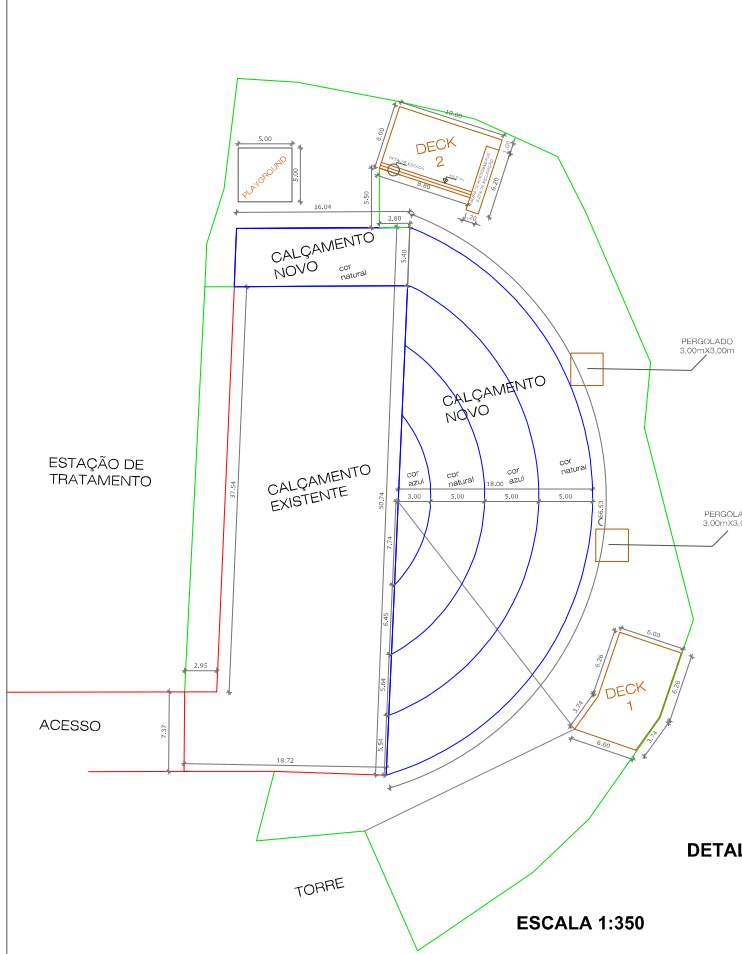


**PLANTA BAIXA DO MIRANTE DO CRUZEIRO "CHAPADÃO"**

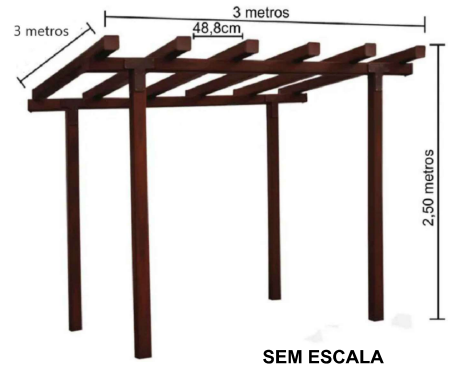
**DETALHE DA ESCADA EM (cm)**



Localização da Rua Cruzeiro do Sul, Mirante do Cruzeiro "Chapadão"



**DETALHE DO PERGOLADO**



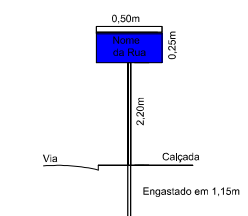
SEM ESCALA

**DETALHE DA ESTRUTURA DO DECK**



SEM ESCALA

ESCALA 1:350



PLACA DE IDENTIFICAÇÃO  
0,12 m²  
(SEM ESCALA)



**PROJETO SIMPLIFICADO**

FOLHA ÚNICA

**OBRA:**  
REVITALIZAÇÃO MIRANTE DO CRUZEIRO, "CHAPADÃO" DE NATIVIDADE DA SERRA/SP.

**PROPRIETÁRIO:**  
PREFEITURA MUNICIPAL DE NATIVIDADE DA SERRA/SP.

**LOCAL:**  
RUA CRUZEIRO DO SUL, CEP: 12.180-000 - CENTRO - NATIVIDADE DA SERRA/SP.



ESCALA INDICADA NO DESENHO

**PLANTA DE SITUAÇÃO SEM ESCALA:**

<http://www.natividadedaserra.sp.gov.br>



**ÁREAS EM m²**

Pavimentação da via.....757,92 m²  
Guia de travamento.....88,00 m

**PROPRIETÁRIO:**  
PREFEITURA MUNICIPAL DE NATIVIDADE DA SERRA/SP.

**RESPONSÁVEL TÉCNICO**  
Eng. Civil Mário Luis Pena de Araújo  
CREA nº: 5062691565  
ART Nº: 2620240346947  
Email: obras@natividadedaserra.sp.gov.br  
TEL:(12) 3677 9700

**REVISÃO TÉCNICA**  
Eng. Civil Paulo Sergio dos Santos  
CREA nº: 5062886605  
ART Nº: 2620240379527  
Email: engenaria@natividadedaserra.sp.gov.br  
TEL.(12) 3677 9700

**AUTOR DO PROJETO**  
Eng. Civil Paulo Guilherme Monteiro Faria

**APROVAÇÃO:**